

СОГЛАСОВАНО

Руководитель Центрального управления
министерства образования и науки
Самарской области

А.Н. Двирник

«25»

15 2021 г.



начальник ОГИБДД

О МВД России

по Ставропольскому р-ну

подполковник полиции

А.Н. Ефанов

«25»

14 2021 г.



УТВЕРЖДАЮ

директор ГБОУ СОШ

с. Васильевка

С.В. Хопова

2021 г.



СОГЛАСОВАНО

Глава сельского поселения

Васильевка

м.р. Ставропольский

Ю.А. Писарцев

«25»

14

2021 г.



ПАСПОРТ

дорожной безопасности образовательного учреждения

ГБОУ СОШ с. Васильевка

Общие сведения

ГБОУ СОШ с. Васильевка

(наименование ОУ)

Тип ОУ: общеобразовательное учреждение

Юридический адрес: 445130, Российская Федерация, Самарская область, муниципальный район Ставропольский, сельское поселение Васильевка, село Васильевка, ул. Комсомольская, д. 33-А:

Фактический адрес: 445130, Российская Федерация, Самарская область, муниципальный район Ставропольский, сельское поселение Васильевка, село Васильевка, ул. Комсомольская, д. 33-А:

Руководители ОУ:

Директор: Хопова Светлана Викторовна тел.: 236-346, 236-312

Заместитель директора по УВР: Фанфора Наталья Михайловна тел.: 236-346

Заместитель директора по ВР: Абросимова Галина Викторовна тел.: 236-346

Ответственные работники муниципального органа образования: специалист по контролю за осуществлением школьных перевозок Заярин А.Г.

Ответственные от Госавтоинспекции: _____

Ответственные работники за мероприятия по профилактике детского травматизма: _____ зам. директора по ВР Абросимова Галина Викторовна тел.: 236-346

Руководитель или ответственный работник дорожно-эксплуатационной организации, осуществляющей содержание УДС: глава сельского поселения Васильевка - Ю.А.Писарцев., директор Ставропольского Д74 Богданов В.В.

Руководитель или ответственный работник дорожно-эксплуатационной организации, осуществляющей содержание ТСОДД: глава сельского поселения Васильевка - Ю.А.Писарцев., директор Ставропольского Д74 Богданов В.В.

Количество учащихся: 58 человек

Наличие уголка по БДД: имеется, 1 этаж

Наличие класса по БДД: -

Наличие автогородка (площадки) по БДД: -

Наличие автобуса в ОУ: ПАЗ 32053-70 гос. № У 151 ХЕ, ПАЗ 32053-70 гос. № В 629 ЕМ

Владелец автобуса: общеобразовательное учреждение

Время занятий в ОУ:

1-ая смена: с 08.00 до 15.30

2-ая смена: с 11.50 до 15.50

внеклассные занятия: с 15.30 до 20.00

Телефоны оперативных служб:

МЧС: 112

Полиция: 02

Скорая помощь: 03

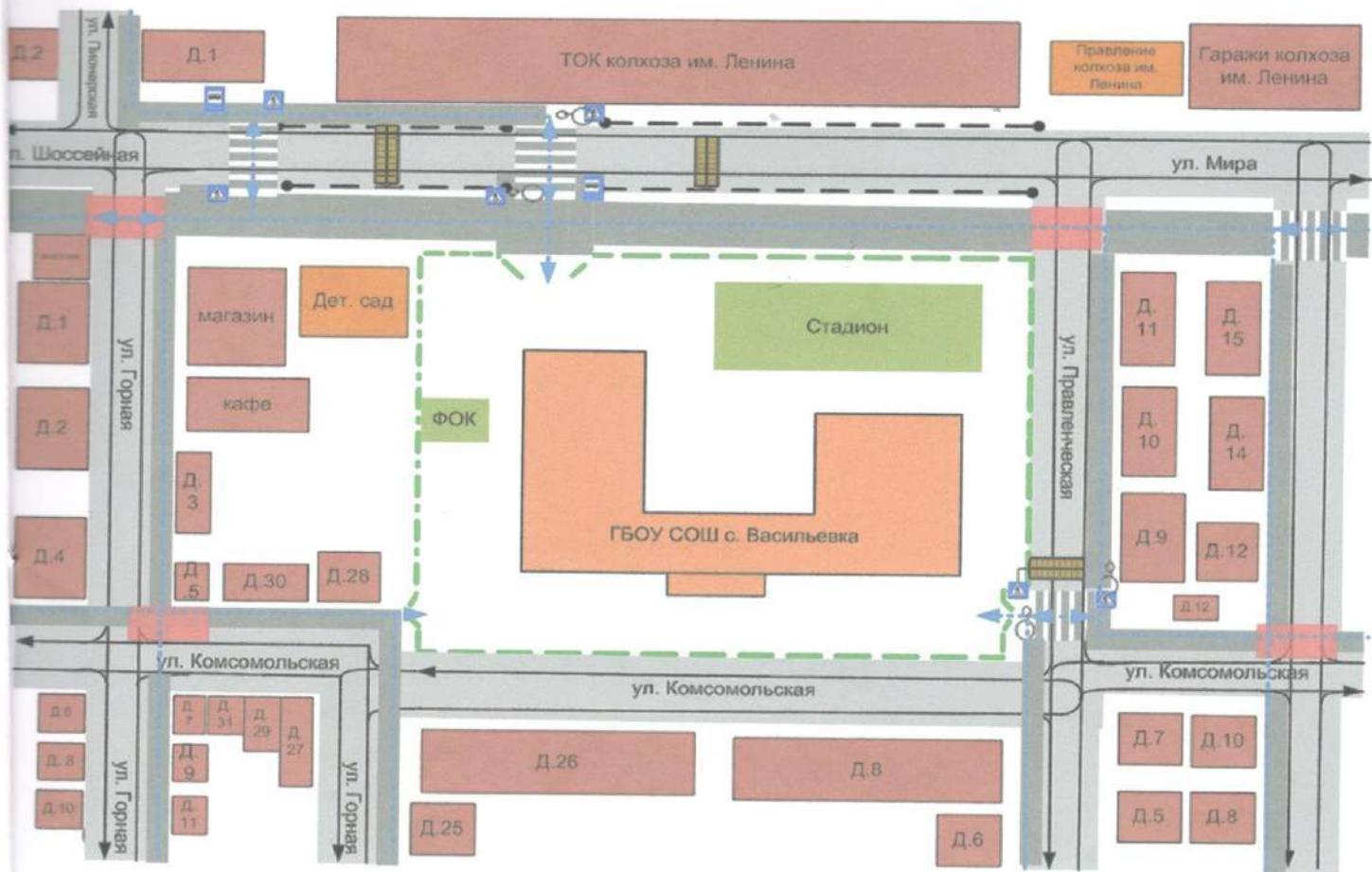
Дорожно-эксплуатационная организация, осуществляющая содержание УДС:











глава сельского поселения Васильевка - Ю.А.Писарцев.

Содержание

- I. План-схемы ОУ.
 1. Район расположения ОУ, пути движения транспортных средств и детей(учеников, обучающихся);
 2. Организация дорожного движения в непосредственной близости от образовательного учреждения с размещением соответствующих технических средств организации дорожного движения, маршруты движения детей и расположение парковочных мест;
 3. Маршруты движения организованных групп детей от образовательной организации к стадиону, парку или спортивно-оздоровительному комплексу.
 4. Пути движения транспортных средств к местам разгрузки/погрузки и рекомендуемых безопасных путей передвижения детей по территории ОУ;
- II. Информация об обеспечении безопасности перевозок детей специальным транспортным средством (автобусом).
 1. Общие сведения;
 2. Маршрут движения автобуса ОУ;
 3. Безопасное расположение остановки автобуса у ОУ.

Район расположения образовательной организации, пути движения транспортных средств и детей (обучающихся)



-  - искусственная неровность
-  - движения детей в (из) образовательного учреждения
-  - жилая застройка
-  - пешеходное ограждение
-  - направление движения транспортных средств
-  - ограждение образовательного учреждения
-  - административное здание
-  - тротуар
-  - проезжая часть
-  - опасный участок

**Описание плана-схемы
расположения ОУ, пути передвижения транспортных средств и детей (учеников).**

Район расположения.

1. Район расположения общеобразовательного учреждения (далее - ОУ) определена группой жилых домов, зданий. Близ территории имеются остановки общественного транспорта.
2. Территория указанная в схеме включает в себя:
 - 1) Образовательное учреждение;
 - 2) Стадион на территории ОУ;
 - 3) Физкультурно-оздоровительный комплекс;
 - 4) Жилые дома села, в которых проживают дети ОУ;
 - 5) Проезжая часть;
 - 6) Тротуары.
3. На схеме обозначено:
 - расположение жилых домов, зданий и сооружений;
 - сеть автомобильных дорог;
 - пути движения транспортных средств;
 - пути движения детей из (в) ОУ;
 - опасные участки (места несанкционированных переходов на подходах к образовательной организации, места имевших место случаев дорожно-транспортных происшествий с участием детей-пешеходов и детей-велосипедистов);
 - уличные пешеходные переходы;
 - название улиц и нумерация домов.

Схема организации дорожного движения в непосредственной близости от образовательной организации с размещением соответствующих технических средств организации дорожного движения, маршрутов движения детей и расположения парковочных мест

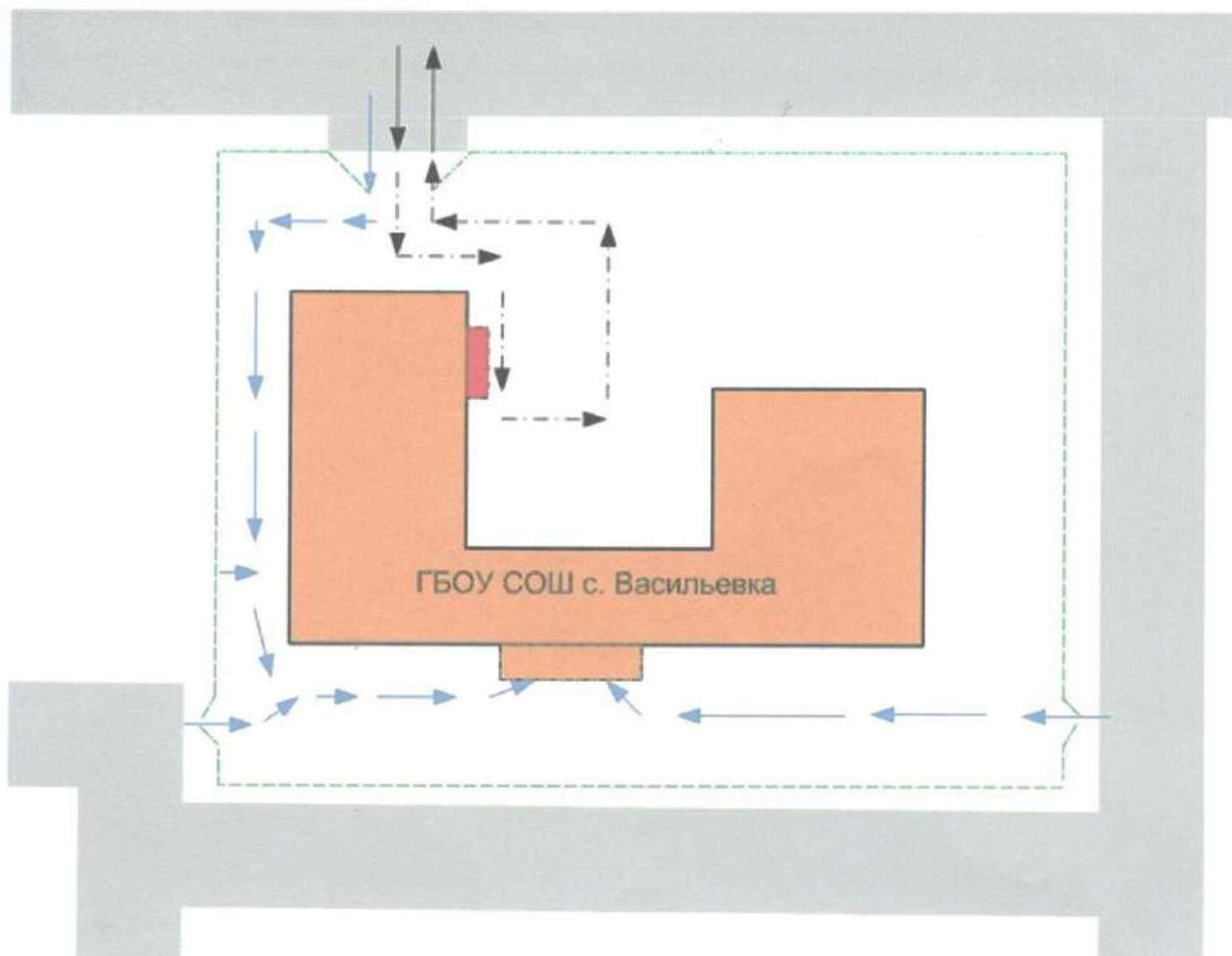






- искусственная неровность
- направление движения детей от остановок маршрутных транспортных средств
- светофор типа Т.7, выполненный в виде одной светофорной секции с мигающим желтым сигналом
- пешеходное ограждение
- направление движения транспортного потока
- ограждение образовательного учреждения

**Описание схемы организации дорожного движения
в непосредственной близости от ОУ с размещением соответствующих технических средств, маршруты
движения детей и расположения парковки.**

1. Схема организации дорожного движения ограничена автомобильными дорогами, находящимися в непосредственной близости от образовательного учреждения.
2. На схеме обозначено:
 - здание ОУ с указанием территории, принадлежащей непосредственно ОУ, указано ограждение территории;
 - автомобильные дороги и тротуары;
 - уличные пешеходные переходы на подходах к ОУ;
 - дислокация существующих дорожных знаков и дорожной разметки;
 - другие технические средства организации дорожного движения;
 - направление движения транспортных средств по проезжей части;
 - направление безопасного маршрута движения детей (обучающихся).
3. На схеме указано расположение остановок маршрутных транспортных средств и безопасные маршруты движения детей от остановочного пункта к образовательной организации и обратно:

Пути движения транспортных средств к местам разгрузки/погрузки и рекомендуемые безопасные пути передвижения детей на территории образовательного учреждения



-  - движение детей по территории образовательной организации
-  - движение грузовых транспортных средств по территории образовательной организации
-  - место разгрузки/погрузки
-  - въезд/выезд грузовых транспортных средств

**Описание схемы пути движения транспортных средств
к местам разгрузки /погрузки и рекомендуемые безопасные
пути движения детей на территории ОУ**

На схеме указывается траектория движения транспортных средств на территории ОУ.

Указано место погрузки/ разгрузки, а также безопасный маршрут движения детей во время погрузочных /разгрузочных работ.

В целях обеспечения безопасного движения детей по территории ОУ, исключено пересечение путей движения детей и пути движения транспортного средства.

**II. Информация об обеспечении безопасности перевозок детей специальным транспортным средством
(автобусом).**

Общие сведения.

Марка: ПАЗ, ПАЗ

Модель: 32053-70, 32053-70

Государственный регистрационный знак: У 151 ХЕ , В 629 ЕМ

Год выпуска 2015г., 2019г.

Количество мест в автобусе (включая водительское) 23, 23

Соответствие конструкции требованиям, предъявляемым к школьным автобусам: соответствие конструкции требованиям раздела 1.16 приложения № 6 к Техническому регламенту о безопасности транспортных средств соответствует.

1. Сведения о водителе(ях) автобуса(сов)

Фамилия, имя, отчество.	Дата принятия на работу	Дата предстоящего медицинского осмотра	Стаж вождения в категории «Д»	Период проведения стажировки	Сроки повышение квалификации	Допущены ли нарушения ПДД
Хопов Василий Иванович	14.10.2019	08.09.2022 (на 1 год)	19	14.10.2019 по 18.10.2019	15.10.2021	нет
Панов Виктор Анатольевич	03.02.2020	08.09.2022 (на 1 год)	13	03.02.2020 по 07.02.2020	15.10.2021	нет

2. Организационно-техническое обеспечение.

1) Лицо, ответственное, за обеспечение безопасности дорожного движения:

Хопова Светлана Викторовна
(Ф.И.О.)

назначено: приказ № 52/9-ОД от 04.08.2021г.
(дата)

прошло аттестацию: 06.02.2019г.
(дата)

2) Организация проведения предрейсового медицинского осмотра водителя:

осуществляет Стулова Нина Николаевна
(Ф.И.О. специалиста)

на основании договора с ГБУЗ СО «Ставропольской ЦРБ» № 10 от 10.02.2021г.
действительного до 31.12.2021г.
(дата)

3) Организация проведения предрейсового технического осмотра транспортного средства:

осуществляет Хопова Светлана Викторовна
(Ф.И.О. специалиста)

на основании приказ № 52/10-ОД от 04.08.2021г.
действительного до _____
(дата)

4) Дата очередного технического осмотра _____

ПАЗ гос. № В629ЕМ 16.08.2021г. ООО «РДЦ Тольятти-Авто»
ПАЗ гос. № У151ХЕ 16.08.2021г. ООО «РДЦ Тольятти-Авто»

5) Место стоянки автобуса в нерабочее время:
ПАЗ гос. № В629ЕМ - гараж на территории школы,
ПАЗ гос. № У151ХЕ - аренда стоянки, договор 1/21 от 20.01.2021г.
меры, исключающие несанкционированное использование: _____

3. Сведения о владельце.

Юридический адрес владельца: 445130, Российская Федерация, Самарская область,
муниципальный район Ставропольский, сельское поселение Васильевка, село Васильевка,
ул. Комсомольская, д. 33-А;

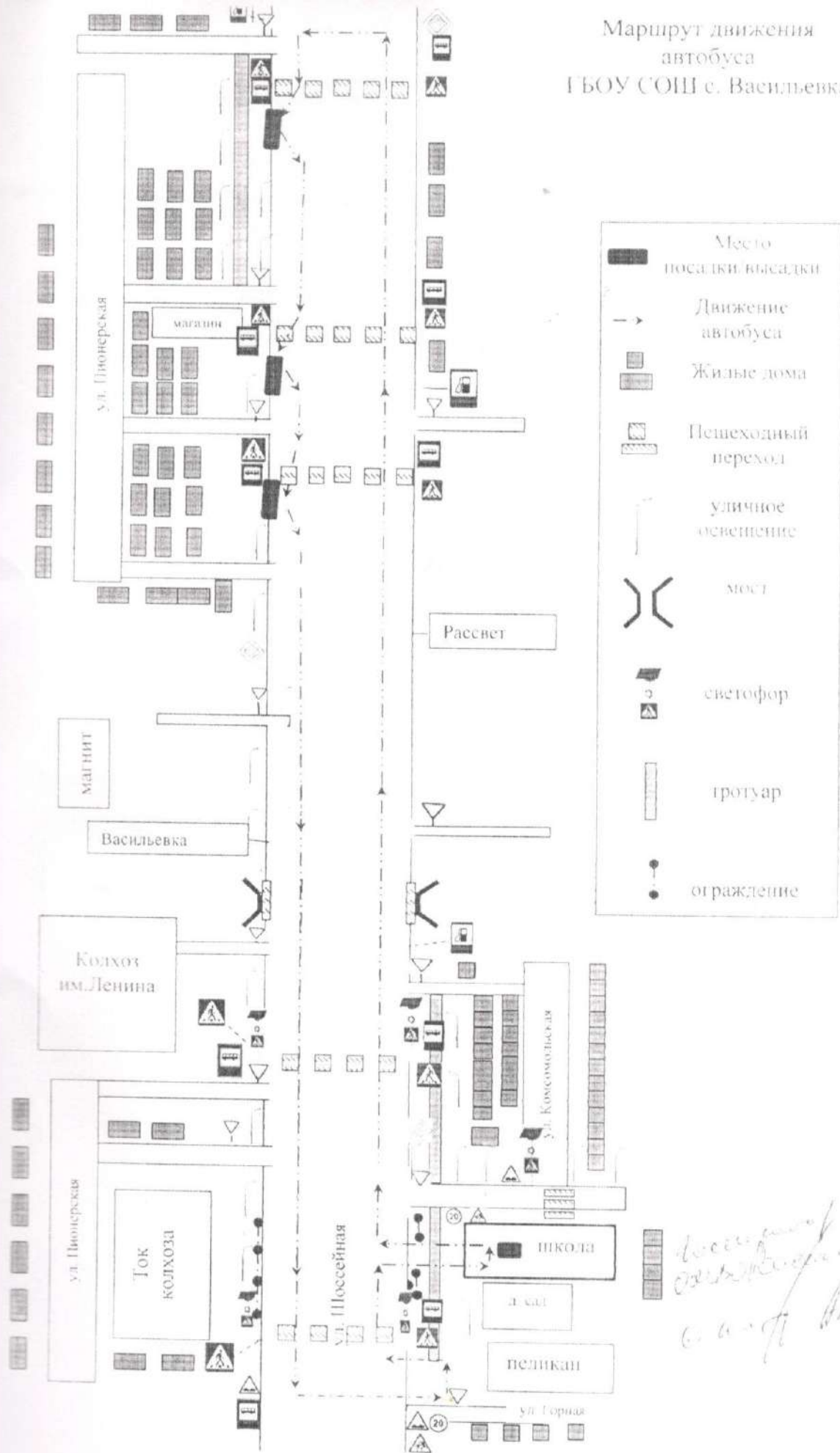
Фактический адрес владельца: 445130, Российская Федерация, Самарская область,
муниципальный район Ставропольский, сельское поселение Васильевка, село Васильевка,
ул. Комсомольская, д. 33-А;

Телефон ответственного лица: 236-346

4. Сведения об организациях, осуществляющих перевозку детей специальным транспортным средством (автобусом): _____

5. Сведения о ведении журнала инструктажа: журнал инструктажа ведется в соответствии с установленными сроками регулярно.

Маршрут движения
автобуса
ГБОУ СОШ с. Васильевка



*Васильевка / ул. Горная
20.05.2010
С. А. П. Иванова*

Описание схемы маршрута движения автобуса ГБОУ СОШ с. Васильевка.

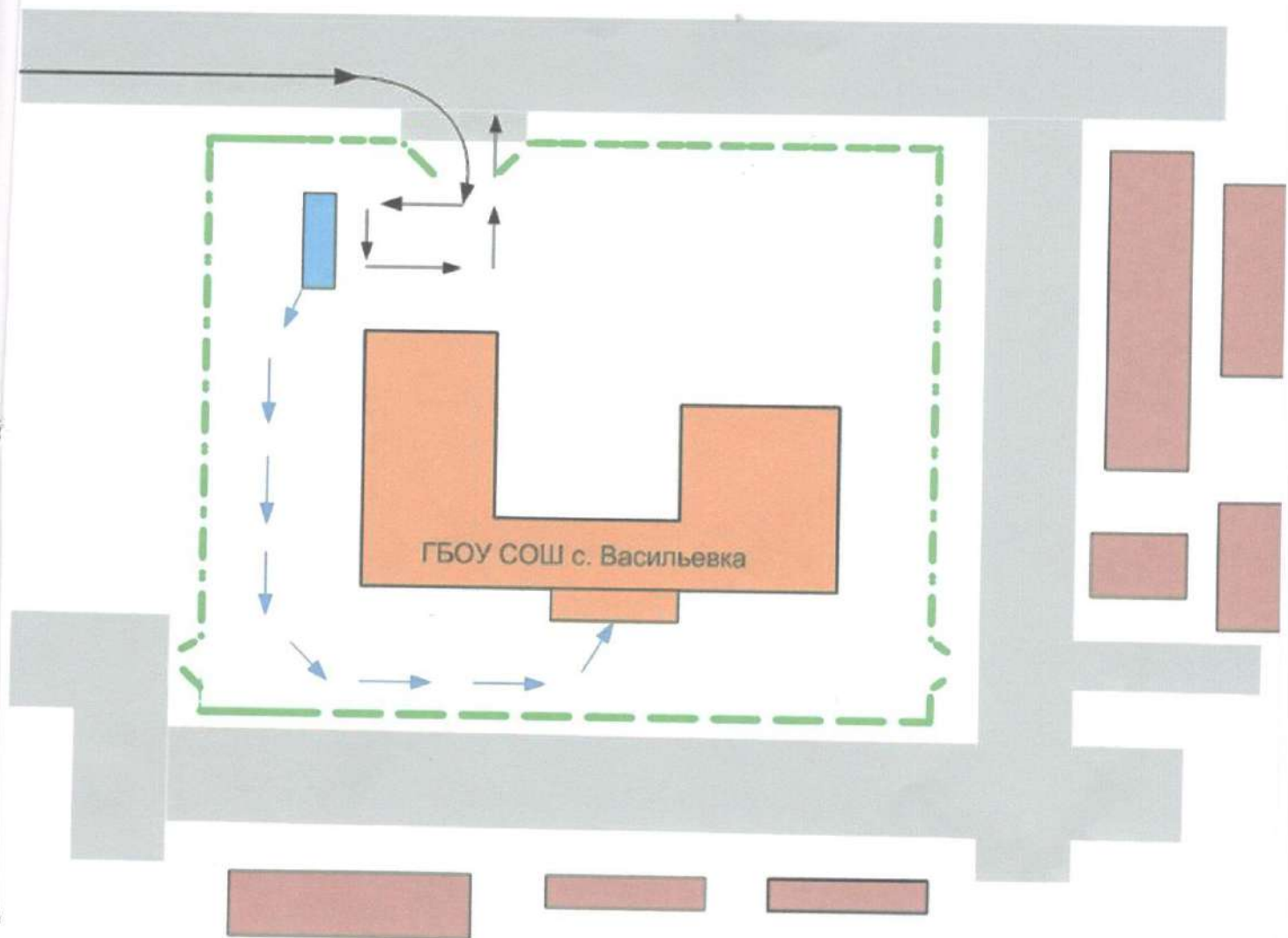
На схеме указаны два населенных пункта: с. Васильевка и п. Рассвет. Указаны места остановок для посадки и высадки детей в п. Рассвет и в с. Васильевка.

На схеме указан безопасный маршрут следования автобуса ОУ из с. Васильевка в п. Рассвет и обратно.


На схеме обозначены:

- жилые дома с. Васильевка и п. Рассвет;
- здание ОУ;
- автомобильные дороги;
- дислокация существующих дорожных знаков на пути следования автобуса ОУ;
- пешеходные переходы, пересекающие проезжую часть маршрута движения автобуса ОУ;

Безопасное расположение остановки автобуса у образовательной организации



 - место посадки/высадки детей

 - движение детей к месту посадки/высадки

 - движение школьного автобуса

 - жилая застройка

Описание безопасного расположения остановки автобуса у ОУ.

На схеме указан подъезд в оборудованный «карман» для посадки и высадки детей из автобуса ОУ и дальнейший путь движения автобуса по проезжей части, а также безопасный маршрут движения детей от остановки автобуса к ОУ.

На схеме обозначено:

- жилые дома прилегающих улиц к территории ОУ;
- здание ОУ;
- ограждение территории ОУ;
- автомобильные дороги.