

СОГЛАСОВАНО

Руководитель Центрального управления
министерства образования
Самарской области


/А.Н. Звирник/
«20» 09 2024г.
М.П.



начальник ОГИБДД
О МВД России
по Ставропольскому р-ну
подполковник полиции


/А.Н. Нифанов/
«20» 09 2024г.
М.П.



УТВЕРЖДАЮ

Директор ГБОУ СОШ
с. Васильевка


/С.В. Хопова/
«20» 09 2024г.



СОГЛАСОВАНО

Глава сельского поселения
Васильевка

м.р. Ставропольский

/Д.А. Писарцев/

«20» 09 2024г.
М.П.



ПАСПОРТ

дорожной безопасности образовательного учреждения
ГБОУ СОШ с. Васильевка

Общие сведения

ГБОУ СОШ с. Васильевка

(наименование ОУ)

Тип ОУ: общеобразовательное учреждение

Юридический адрес: 445130, Российская Федерация, Самарская область, муниципальный район Ставропольский, сельское поселение Васильевка, село Васильевка, ул. Комсомольская, д. 33-А;

Фактический адрес: 445130, Российская Федерация, Самарская область, муниципальный район Ставропольский, сельское поселение Васильевка, село Васильевка, ул. Комсомольская, д. 33-А;

Руководители ОУ:

Директор: Хопова Светлана Викторовна тел.: 236-346, 236-312

Заместитель директора по УВР: Фанфора Наталья Михайловна тел.: 236-346

Заместитель директора по ВР: Абросимова Галина Викторовна тел.: 236-346

Ответственные работники муниципального органа образования: специалист по контролю за осуществлением школьных перевозок Заярин А.Г.

Ответственные от Госавтоинспекции: _____

Ответственные работники за мероприятия по профилактике детского травматизма: _____ зам.директора по ВР Абросимова Галина Викторовна тел.: 236-346

Руководитель или ответственный работник дорожно-эксплуатационной организации, осуществляющей содержание УДС: глава сельского поселения Васильевка - Ю.А.Писарцев., директор Ставропольского Д74 Богданов В.В.

Руководитель или ответственный работник дорожно-эксплуатационной организации, осуществляющей содержание ТСОДД: глава сельского поселения Васильевка - Ю.А.Писарцев., директор Ставропольского Д74 Богданов В.В.

Количество учащихся: 59 человек

Наличие уголка по БДД: имеется, 1 этаж

Наличие класса по БДД: -

Наличие автогородка (площадки) по БДД: -

Наличие автобуса в ОУ: ПАЗ 32053-70 гос. № В 629 ЕМ, ГАЗ 322121 гос.№ ЕВ 056

Владелец автобуса: общеобразовательное учреждение

Время занятий в ОУ:

1-ая смена: с 08.00 до 15.15

2-ая смена: с 12.45 до 16.45

внеклассные занятия: с 15.30 до 20.00

Телефоны оперативных служб:

МЧС: 112

Полиция: 02

Скорая помощь: 03

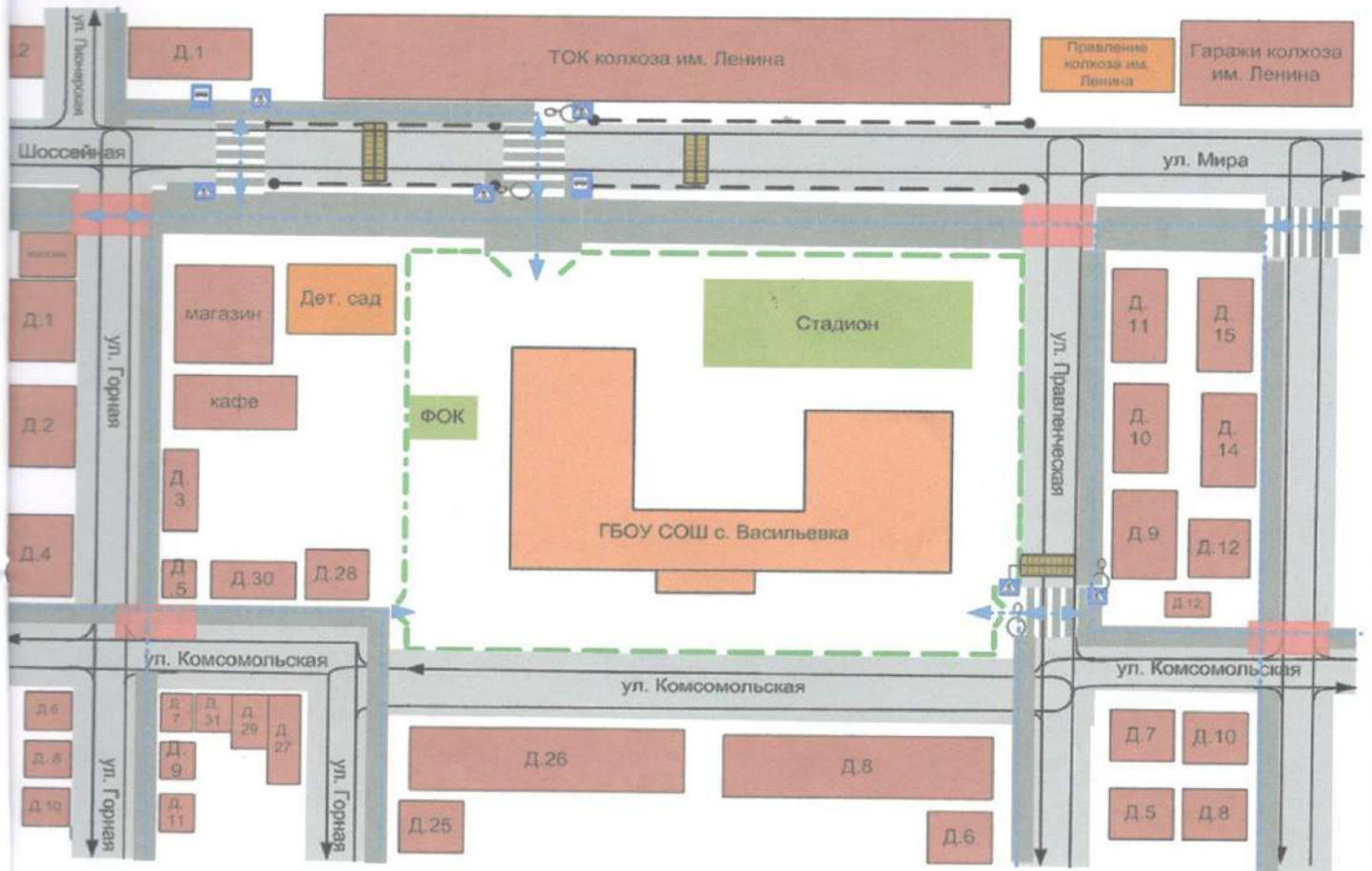
Дорожно-эксплуатационная организация, осуществляющая содержание УДС:











глава сельского поселения Васильевка - Ю.А.Писарцев.

Содержание

- I. План-схемы ОУ.
 1. Район расположения ОУ, пути движения транспортных средств и детей (учеников, обучающихся);
 2. Организация дорожного движения в непосредственной близости от образовательного учреждения с размещением соответствующих технических средств организации дорожного движения, маршруты движения детей и расположение парковочных мест;
 3. Маршруты движения организованных групп детей от образовательной организации к стадиону, парку или спортивно-оздоровительному комплексу.
 4. Пути движения транспортных средств к местам разгрузки/погрузки и рекомендуемых безопасных путей передвижения детей по территории ОУ;
- II. Информация об обеспечении безопасности перевозок детей специальным транспортным средством (автобусом).
 1. Общие сведения;
 2. Маршрут движения автобуса ОУ;
 3. Безопасное расположение остановки автобуса у ОУ.

Район расположения образовательной организации, пути движения транспортных средств и детей (обучающихся)



-  - искусственная неровность
-  - движения детей в (из) образовательного учреждения
-  - жилая застройка
-  - пешеходное ограждение
-  - направление движения транспортных средств
-  - ограждение образовательного учреждения
-  - административное здание
-  - тротуар
-  - проезжая часть
-  - опасный участок

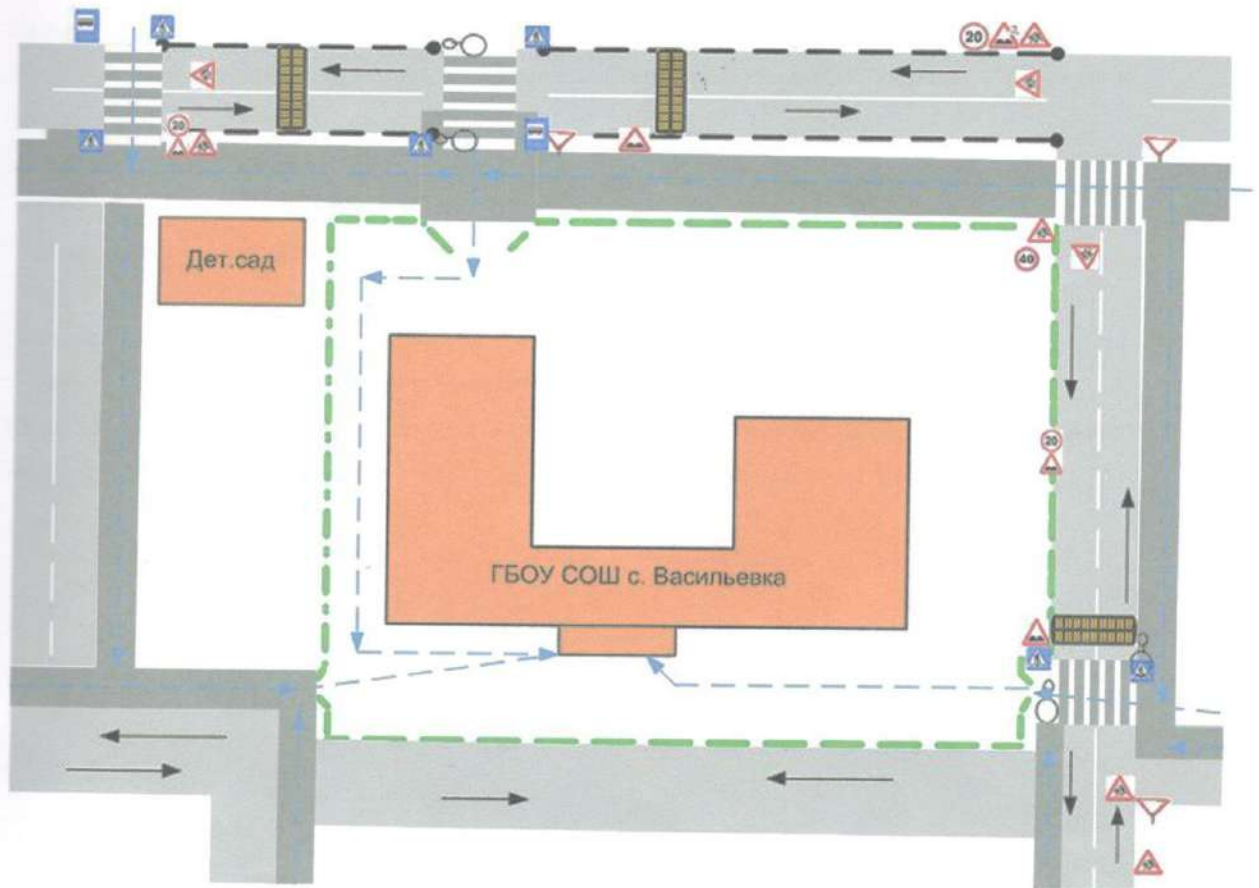
Описание плана-схемы







расположения ОУ, пути передвижения транспортных средств и детей (учеников).

Район расположения.

1. Район расположения общеобразовательного учреждения (далее - ОУ) определена группой жилых домов, зданий. Вблизи территории имеются остановки общественного транспорта.
2. Территория указанная в схеме включает в себя:
 - 1) Образовательное учреждение;
 - 2) Стадион на территории ОУ;
 - 3) Физкультурно-оздоровительный комплекс;
 - 4) Жилые дома села, в которых проживают дети ОУ;
 - 5) Проезжая часть;
 - 6) Тротуары.
3. На схеме обозначено:
 - расположение жилых домов, зданий и сооружений;
 - сеть автомобильных дорог;
 - пути движения транспортных средств;
 - пути движения детей из (в) ОУ;
 - опасные участки (места несанкционированных переходов на подходах к образовательной организации, места имевших место случаев дорожно-транспортных происшествий с участием детей-пешеходов и детей-велосипедистов);
 - уличные пешеходные переходы;
 - название улиц и нумерация домов.

Схема организации дорожного движения в непосредственной близости от образовательной организации с размещением соответствующих технических средств организации дорожного движения, маршрутов движения детей и расположения парковочных мест



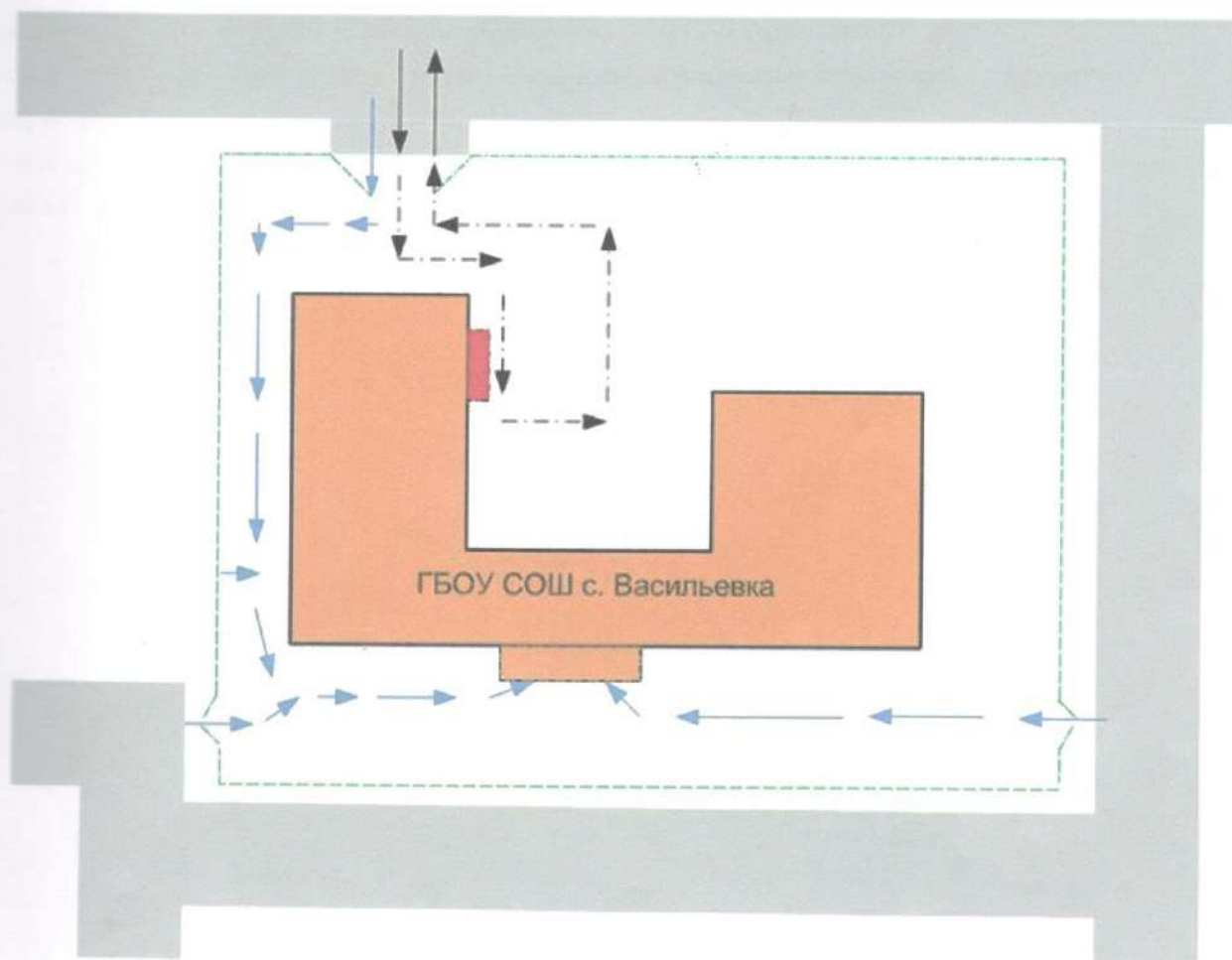
-  - искусственная неровность
-  - направление движения детей от остановок маршрутных транспортных средств
-  - светофор типа Т.7, выполненный в виде одной светофорной секции с мигающим желтым сигналом
-  - пешеходное ограждение
-  - направление движения транспортного потока
-  - ограждение образовательного учреждения



Описание схемы организации дорожного движения

в непосредственной близости от ОУ с размещением соответствующих технических средств, маршруты движения детей и расположения парковки.

1. Схема организации дорожного движения ограничена автомобильными дорогами, находящимися в непосредственной близости от образовательного учреждения.
2. На схеме обозначено:
 - здание ОУ с указанием территории, принадлежащей непосредственно ОУ, указано ограждение территории;
 - автомобильные дороги и тротуары;
 - уличные пешеходные переходы на подходах к ОУ;
 - дислокация существующих дорожных знаков и дорожной разметки;
 - другие технические средства организации дорожного движения;
 - направление движения транспортных средств по проезжей части;
 - направление безопасного маршрута движения детей (обучающихся).
3. На схеме указано расположение остановок маршрутных транспортных средств и безопасные маршруты движения детей от остановочного пункта к образовательной организации и обратно;

Пути движения транспортных средств к местам разгрузки/погрузки и рекомендуемые безопасные пути передвижения детей на территории образовательного учреждения



-  - движение детей по территории образовательной организации
-  - движение грузовых транспортных средств по территории образовательной организации
-  - место разгрузки/погрузки
-  - въезд/выезд грузовых транспортных средств

**Описание схемы пути движения транспортных средств
к местам разгрузки /погрузки и рекомендуемые безопасные
пути движения детей на территории ОУ**

На схеме указывается траектория движения транспортных средств на территории ОУ.

Указано место погрузки/ разгрузки, а также безопасный маршрут движения детей во время погрузочных /разгрузочных работ.

В целях обеспечения безопасного движения детей по территории ОУ, исключено пересечение путей движения детей и пути движения транспортного средства.

**II. Информация об обеспечении безопасности перевозок детей специальным транспортным средством
(автобусом).**

Общие сведения.

Марка: ПАЗ, ГАЗ

Модель: 32053-70, 322121

Государственный регистрационный знак: В 629 ЕМ, ЕВ 056

Год выпуска 2019г., 2015г.

Количество мест в автобусе (включая водительское) 23, 13

Соответствие конструкции требованиям, предъявляемым к школьным автобусам: соответствие конструкции требованиям раздела 1.16 приложения № 6 к Техническому регламенту о безопасности транспортных средств соответствует.

1. Сведения о водителе(ях) автобуса(сов)

Фамилия, имя, отчество.	Дата принятия на работу	Дата предстоящего медицинского осмотра	Стаж вождения в категории «Д»	Период проведения стажировки	Сроки повышения квалификации	Допущены ли нарушения ПДД
Хопов Василий Иванович	14.10.2019	29.08.2024 (на 1 год)	21	14.10.2019 по 18.10.2019	03.11.2023	нет
Хопов Виктор Анатольевич	03.02.2020	29.08./2024 (на 1 год)	15	03.02.2020 по 07.02.2020	03.11.2023	нет

2. Организационно-техническое обеспечение.

1) Лицо, ответственное, за обеспечение безопасности дорожного движения:

Хопова Светлана Викторовна

(Ф.И.О.)

назначено: приказ № 52/15-ОД от 05.08.2022г.

(дата)

прошло аттестацию: 06.02.2019г.

(дата)

2) Организация проведения предрейсового медицинского осмотра водителя:

осуществляет Чечнева Елена Николаевна

(Ф.И.О. специалиста)

на основании контракта с ГБУЗ СО «Ставропольской ЦРБ» № 2024-2-044-009244 от 05.02.2024г.

действительного до 31.12.2024г.

(дата)

3) Организация проведения предрейсового технического осмотра транспортного средства:

осуществляет Комарова Валерия Владимировна

(Ф.И.О. специалиста)

на основании приказ № 52/17-ОД от 05.08.2022г.

действительного до _____

(дата)

4) Дата очередного технического осмотра ПАЗ гос. № В629ЕМ 30.08.2024г. ООО «Техник Плюс»

ГАЗ гос. № ЕВ 056 23.09.2024г. ООО «РДЦ Тольятти»

5) Место стоянки автобуса в нерабочее время:
ПАЗ гос. № В629ЕМ - гараж на территории школы, ГАЗ гос. № ЕВ 056 – охраняемая стоянка
меры, исключают несанкционированное использование: _____

3. Сведения о владельце.

Юридический адрес владельца: 445130, Российская Федерация, Самарская область,
муниципальный район Ставропольский, сельское поселение Васильевка, село Васильевка,
ул. Комсомольская, д. 33-А;

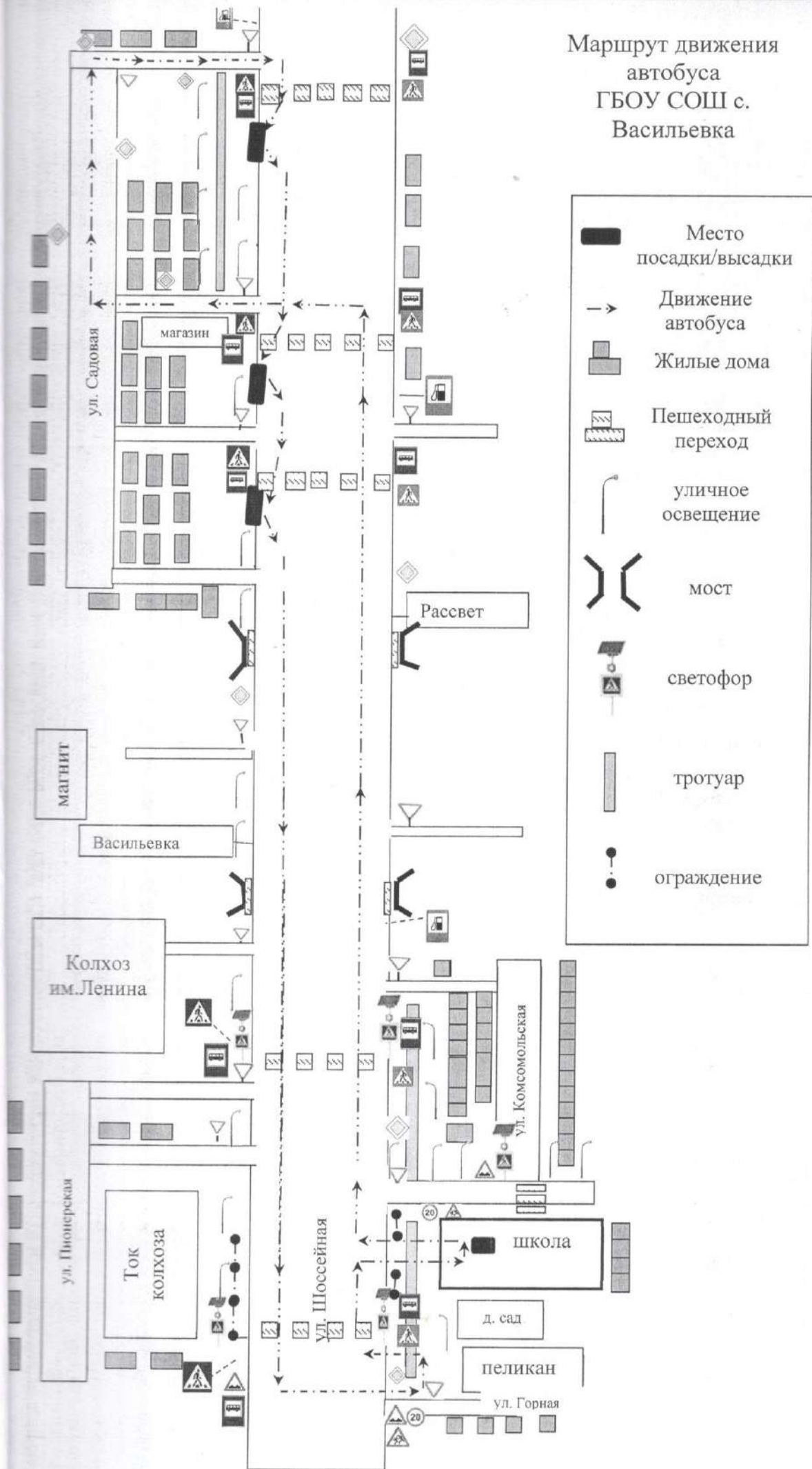
Фактический адрес владельца: 445130, Российская Федерация, Самарская область,
муниципальный район Ставропольский, сельское поселение Васильевка, село Васильевка,
ул. Комсомольская, д. 33-А;

Телефон ответственного лица: _____ 236-346 _____

4. Сведения об организациях, осуществляющих перевозку детей специальным транспортным средством (автобусом): _____

5. Сведения о ведении журнала инструктажа: журнал инструктажа ведется в соответствии с установленными сроками регулярно.

Маршрут движения
автобуса
ГБОУ СОШ с.
Васильевка



Описание схемы маршрута движения автобуса ГБОУ СОШ с. Васильевка.

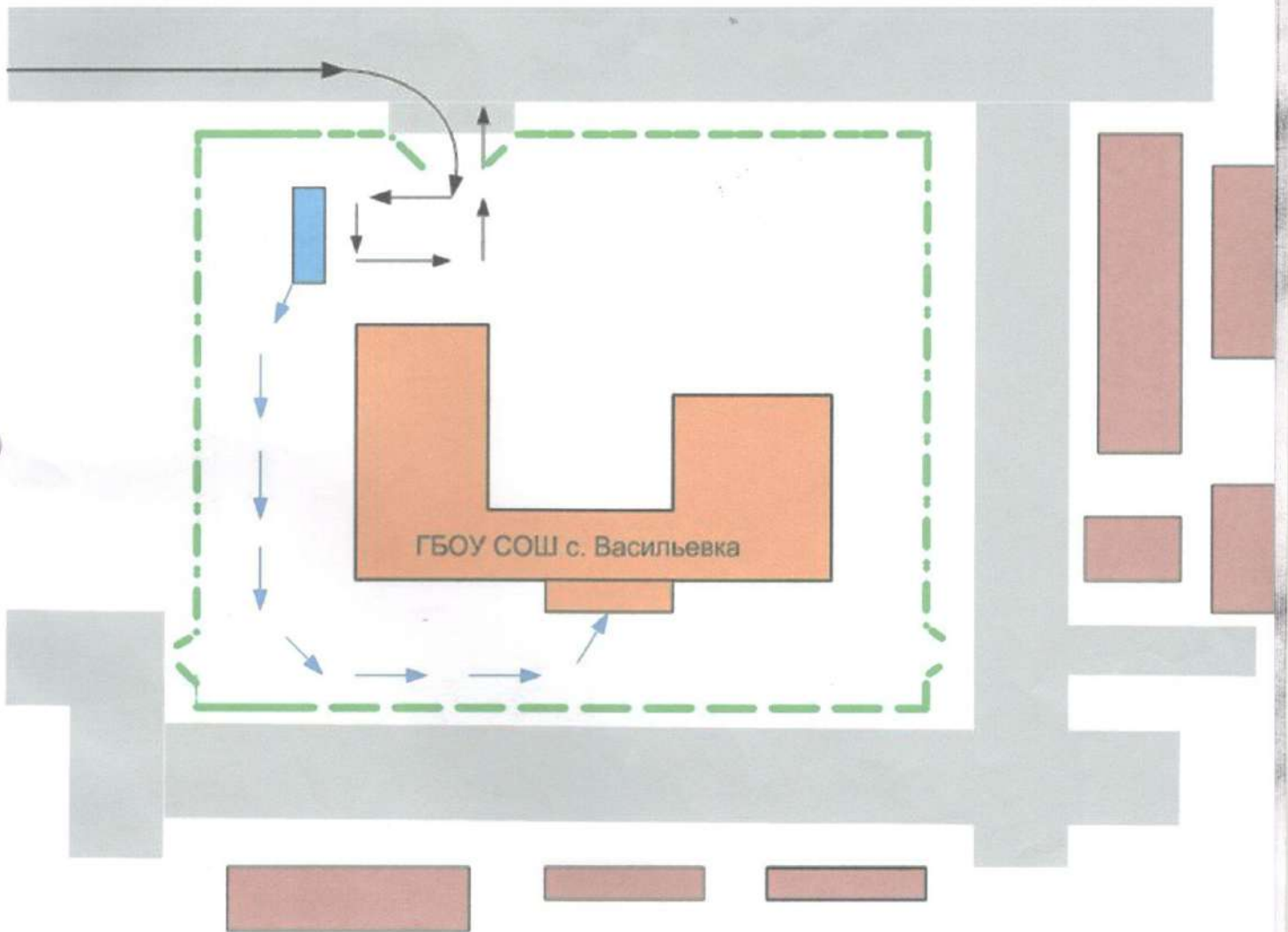
На схеме указаны два населенных пункта: с. Васильевка и п. Рассвет. Указаны места остановок для посадки и высадки детей в п. Рассвет и в с. Васильевка.

На схеме указан безопасный маршрут следования автобуса ОУ из с. Васильевка в п. Рассвет и обратно.

На схеме обозначены:

- жилые дома с. Васильевка и п. Рассвет;
- здание ОУ;
- автомобильные дороги;
- дислокация существующих дорожных знаков на пути следования автобуса ОУ;
- пешеходные переходы, пересекающие проезжую часть маршрута движения автобуса ОУ;

Безопасное расположение остановки автобуса у образовательной организации



-  - место посадки/высадки детей
-  - движение школьного автобуса
-  - движение детей к месту посадки/высадки
-  - жилая застройка

Описание безопасного расположения остановки автобуса у ОУ.

На схеме указан подъезд в оборудованный «карман» для посадки и высадки детей из автобуса ОУ и дальнейший путь движения автобуса по проезжей части, а также безопасный маршрут движения детей от остановки автобуса к ОУ.

На схеме обозначено:

- жилые дома прилегающих улиц к территории ОУ;
- здание ОУ;
- ограждение территории ОУ;
- автомобильные дороги.